КРЫМ
В ДЕТАЛЯХ

Выбери
свое путешествие

Общественная палата
Российской Федерации
CIVIC CHAMBER OF THE RUSSIAN FEDERATION

РОССИЙСКИЙ ФОНД МИРА

Москва, 2017

Ваши интересы

- Чудеса природы 4
- Здоровье 8
- История и культура 18
- Активный отдых и спорт 24
- Пляжный отдых 28
- Как добраться в Крым 34

Елена СУТОРМИНА

Председатель Комиссии Общественной палаты РФ по развитию общественной дипломатии, гуманитарному сотрудничеству и сохранению традиционных ценностей, первый заместитель председателя Правления Международного общественного фонда «Российский фонд мира»

Крым – каждый найдет отдых по душе

Дорогие друзья!

В этой брошюре мы собрали максимум полезной информации для туристов, которые собираются провести свой отпуск в Крыму.

Со своей стороны хочу дать несколько простых советов, которые помогут вам осознанно определиться с выбором маршрута.

В первую очередь надо наметить хотя бы примерную программу своего путешествия, ответив на следующие вопросы: какие места вам интересны (насколько далеко они друг от друга и в какой последовательности лучше их посещать)? Какие активности (возможно, не только поездки) хочется успеть реализовать в течение отпуска?

Другой момент, которому стоит уделить внимание – сбор и изучение информации о заинтересовавшем вас районе и месте предполагаемого отдыха. Очень важно постараться заочно оценить предлагаемые удобства и развитость инфраструктуры. Проанализируйте сообщения других путешественников в социальных сетях и профильных блогах. Сопоставьте в количественном и качественном отношении друг с другом супер-позитивные и резко негативные точки зрения (одни могут писаться в интересах администрации, другие, наоборот, конкурентами). Чем больше у вас будет информации, тем более объективную картину для принятия решения вы получите в конечном счете.

Кстати, если вдруг узнаете, что на территории планируемого отдыха когда-либо происходили ЧП, о которых писали в прессе, вы вправе обратиться в местное подразделение МЧС и МВД РФ для того, чтобы выяснить какие превентивные меры принимались накануне нынешнего сезона.

Имейте в виду, что в Общественной палате РФ регулярно действует горячая линия по защите прав туристов.
По телефону 8-800-737-77-66 (бесплатные звонки из всех регионов России) вы можете обращаться за помощью.

Карта чудес

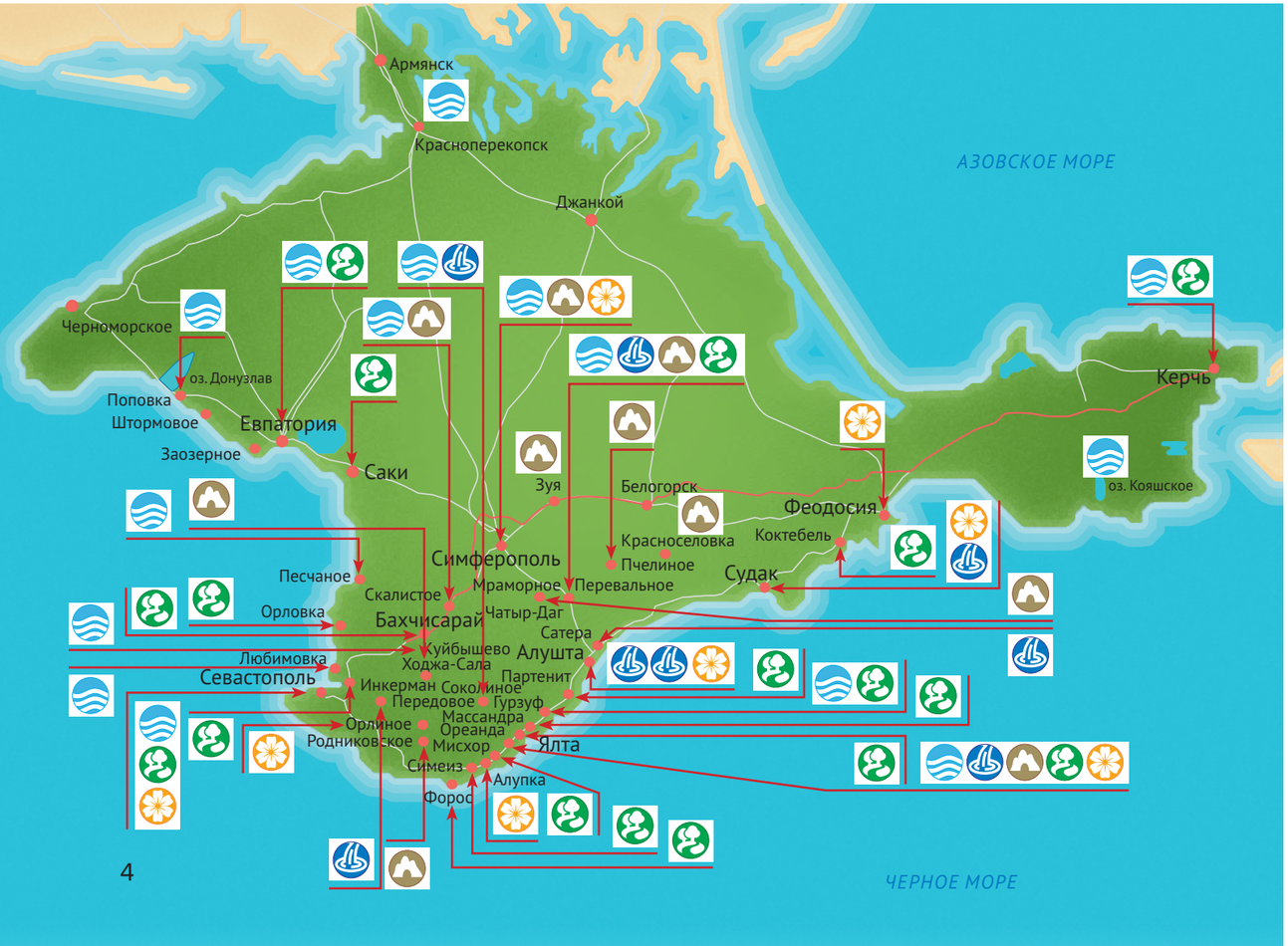

	Реки и озера	Водопады	Пещеры	Парки и сады	Эндемики
АЛУПКА					✓
АЛУШТА		Водопад Оловкинского; водопад Джурла			✓
БАХЧИСАРАЙ				Бахчисарайский парк миниатюр	
ГУРЗУФ	Река Авунда			Гурзуфский парк	
ЕВПАТОРИЯ	Озеро Сасык-Сиваш; Мойнакское озеро				
ЗУЯ			Киик-Коба (пещера-грот у Зуи)		
ИНКЕРМАН	Инкерманский карьер				
КЕРЧЬ	Акташское озеро				✓
КОКТЕБЕЛЬ				Карадагский заповедник	
КРАСНОПЕРЕКОПСК	Айгульское озеро				
КРАСНОСЕЛОВКА			Солдатская пещера		
КУЙБЫШЕВО	Река Бельбек				
ЛЮБИМОВКА	Река Бельбек				
МАССАНДРА				Массандровский парк	
МИСХОР				Воронцовский парк	
МРАМОРНОЕ			Мраморная пещера		
ОРЕАНДА				Парк Нижняя Ореанда	
ОРЛИНОЕ					✓
ОРЛОВКА	Река Кача				
ПАРТЕНИТ				Парк Айвазовского	
ПЕРЕВАЛЬНОЕ	Река Курлюк-Су	Водопад Су-Учхан	Красная пещера (Кызыл-Коба)	Парк викингов	
ПЕРЕДОВОЕ		Водопад Козырек			
ПЕСЧАНОЕ	Река Альма				
ПОПОВКА	Озеро Донзулав				
ПРЕДУЩЕЛЬНОЕ			Качи-Кальон		

Чудеса природы

	Реки и озера	Водопады	Пещеры	Парки и сады	Эндемики
РОДНИКОВСКОЕ			Скельская пещера		
САКИ				Сакский парк	
САТЕРА		Водопад Гейзер			
СЕВАСТОПОЛЬ	Река Кача			Парк Победы в Севастополе	✓
СИМЕИЗ				Парк Симеиза	
СИМФЕРОПОЛЬ	Река Альма		Эмине-Баир-Хосар (Мамонтовая пещера)		✓
СКАЛИСТОЕ	Марсианское озеро		Пещера Шайтин-Коба		
СОКОЛИНОЕ	Река Коккозка; река Сары-Узень	Водопад Бойковский; водопад Серебряные струи			
СУДАК		Арпатский водопад			✓
ФЕОДОСИЯ					✓
ФОРОС				Форосский парк	
ХОДЖА-САЛА			Пещерный город Мангуп-Кале		
ЮЖНЫЙ КРЫМ					✓
ЯЛТА	Река Дерекойка	Водопад Учан-Су; водопад Купель Дианы	Пещера «Трехглазка» на Ай-Петри; Пещера Иограф	Никитский ботанический сад; Ливадийский парк; Парк Гагарина; Поляна сказок; Мисхорский парк	✓
ПОСЕЛОК ПЧЕЛИНОЕ			Пещера «Ледяная» (Большой Бузулук)		
ГОРНЫЙ МАССИВ ЧАТЫР-ДАГ			Пещера Тысячеголовая (Бинбаш-коба)		
КЕРЧЕНСКИЙ ПОЛУОСТРОВ, ЛЕНИНСКИЙ РАЙОН	Кояшское озеро				
ЮЖНЫЙ БЕРЕГ КРЫМА	Река Улу-Узень; водопадная река Алака				

Посмотреть свысока.

Лучшие панорамные виды

Чтобы найти самые выигрышные виды в Крыму, придется вскарабкаться повыше в горы.

ЧАТЫР-ДАГ. Во всей гряде гор Крыма Чатыр-Даг, называемая также Шатер-горой, занимает особенное место. Этот горный массив стоит обособленно от соседних скал и возвышается над ними. На вершине горы есть плато – возвышенная равнина с ровной или волнистой слаборасчлененной поверхностью. Это место и можно использовать как смотровую площадку.

АЮ-ДАГ. Еще одна знаменитая возвышенность Крыма – Аю-Даг или Медведь-гора. Она расположена на юге Крыма и разделяет Алушту и Большую Ялту. На самой высокой точке Аю-Дага находится Курган желаний. Поверье гласит, что он исполнит желание того, кто положит к его основанию камень, который принесен туда с другого места.

АЙ-ПЕТРИ. Очень выигрышная панорама всего южного берега Крыма открывается с горы Ай-Петри. Название горы с греческого переводится как «Святой Петр». С вершины как на ладони видны Алупка, Ялта, Мисхор. Однако, чтобы можно было увидеть все это великолепие, должно повезти с погодой – Ай-Петри славится своими туманами.

Климат в Крыму

Что нужно знать, выбирая место отдыха

СУБСРЕДИЗЕМНОМОРСКИЙ КЛИМАТ отличается мягкой зимой и сухим жарким летом; теплый, с низкой влажностью, с долгим солнечным стоянием, с продолжительным сезоном купания климат присущ курортам южного берега Крыма. Климат южных приморских курортов противопоказан в жаркое время года при заболеваниях щитовидной железы, а также женщинам с гиперэстрогенией.

СТЕПНОЙ КЛИМАТ характерен преимущественно для внутриматериковых районов, удаленных от океанов – источников влаги – и обычно расположенных в дождевой тени высоких гор. Жаркое лето и холодная зима обусловлены внутриматериковым положением в умеренных широтах. Степой климат менее сухой, чем, собственно, аридный климат. Средняя годовая сумма осадков обычно менее 500мм, но более 250мм. Основные показания в лечению на курортах с континентальным климатом степной зоны – заболевания органов дыхания.

ГОРНЫЙ КЛИМАТ характеризуется пониженным атмосферным давлением, парциальным давлением кислорода и водяных паров воздуха, повышенной интенсивностью солнечной радиации, невысокой температурой летом, чистым, прозрачным воздухом. Положительное влияние на организм оказывает большое количество отрицательных ионов в горном воздухе. Горный климат способствует углубленному дыханию, увеличению емкости легких, улучшению состава крови.

ПРИМОРСКИЙ СТЕПНОЙ КЛИМАТ отличает большое количество солнечных дней летом, более сухой воздух, чем в других приморских зонах. В летний период дожди редки, период дождей начинается в октябре. Приморские курорты со степным климатом расположены в степной зоне Крыма – в Евпатории, Феодосии, Саки, на Азовском побережье – в Таганроге, Ейске, на побережье Таманского и Керченского полуострова.

Направления санаторно-курортного лечения

	Сердечно-сосудистая и кровообращение	Опорно-двигательный аппарат	Центральная и периферическая нервная система	Почки и мочевыводящие пути	Пищеварительная система	Кожные заболевания	ЛОР-заболевания	Органы дыхания	Эндокринная система	Гинекология	Урология	Общетерапевтический профиль	Офтальмология	Лечение детей
АЛУПКА		✓						✓						✓
АЛУШТА	✓	✓	✓		✓	✓	✓	✓	✓	✓	✓	✓		✓
БЕРЕГОВОЕ												✓		
ГАСПРА	✓	✓	✓		✓		✓	✓	✓	✓	✓	✓		✓
ГУРЗУФ	✓	✓	✓		✓			✓				✓		
ЕВПАТОРИЯ	✓	✓	✓	✓	✓	✓	✓	✓	✓	✓	✓	✓	✓	✓
ЗАОЗЕРНОЕ	✓	✓	✓	✓		✓	✓	✓	✓	✓	✓		✓	✓
КЕРЧЬ	✓	✓						✓		✓		✓		
КОКТЕБЕЛЬ								✓						
КОРЕИЗ	✓	✓	✓	✓		✓	✓	✓						
КУРПАТЫ	✓	✓	✓			✓		✓						✓
ЛИВАДИЯ	✓	✓	✓					✓				✓		
МИСХОР	✓		✓		✓			✓						
МОРСКОЕ												✓		
МЫСОВОЕ		✓						✓						
НОВЫЙ СВЕТ	✓		✓					✓						
ОЛЕНЕВКА	✓	✓						✓						
ОРЕАНДА	✓	✓	✓					✓						
ПАРТЕНИТ	✓	✓	✓		✓			✓						
ПЕСЧАНОЕ	✓	✓	✓		✓				✓			✓		
ПОНИЗОВКА												✓		
САКИ	✓	✓	✓		✓	✓	✓	✓	✓	✓	✓	✓		✓
СИМЕИЗ	✓		✓					✓						
СУДАК	✓	✓	✓		✓	✓	✓	✓				✓		
УТЕС	✓		✓					✓						
ФЕОДОСИЯ		✓	✓		✓		✓	✓	✓	✓	✓	✓	✓	✓
ФОРОС	✓	✓	✓		✓		✓	✓	✓	✓	✓	✓		
ЯЛТА	✓	✓	✓		✓		✓	✓		✓	✓	✓		✓

Источники молодости, красоты и здоровья

Источники молодости, красоты и здоровья

Большая Ялта – Алушта

Необычные санатории Крыма

Санаторий «Меллас»

Меллас – малоизвестный курорт Крыма, примечательный, главным образом, целебным микроклиматом. Он расположен на южном берегу полуострова, восточнее Фороса, на расстоянии 42 километров от Ялты и 45 километров от Севастополя.

Это курорт для тех, кто ищет спокойное и уединенное место. Здесь можно отдохнуть и подлечиться. Основной профиль санатория – заболевания органов дыхания, сердечно-сосудистой системы, органов пищеварения, костно-мышечного аппарата, нервной и эндокринной систем.

В «Мелласе» находится уникальная грязелечебница, в которую доставляются всемирно известные сакские лечебные грязи, которые славятся своей высокой терапевтической эффективностью при болезнях нервной системы, опорно-двигательного аппарата, органов пищеварения, дыхания и других патологиях.

Необычные санатории Крыма

«Жемчужина Крыма»

«Жемчужина» находится в самой теплой точке Крыма, прямо в центре Харакского парка, который был заложен еще в XIX веке. Сейчас он насчитывает более 320 видов экзотических и хвойных деревьев. Однако главной достопримечательностью санатория является дворец-замок «Ласточкино гнездо» – архитектурный памятник истории, построенный в 1912 году. Он расположен на отвесной 40-метровой скале мыса с красивым названием Ай-Тодор.

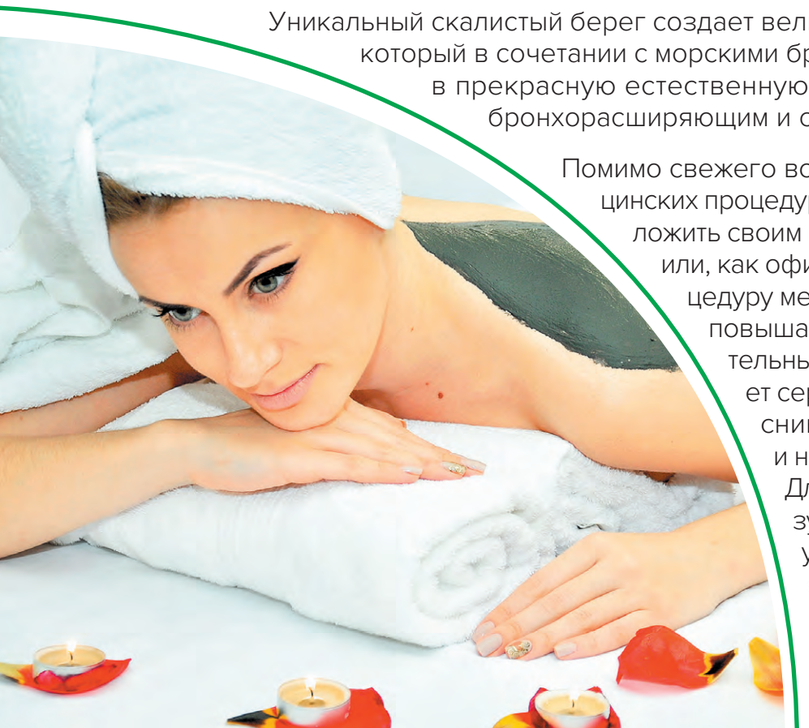

Уникальный скалистый берег создает великолепный спелеоэффект, который в сочетании с морскими бризами превращает воздух в прекрасную естественную ингаляцию, обладающую бронхорасширяющим и седативным действием.

Помимо свежего воздуха и стандартных медицинских процедур «Жемчужина» может предложить своим посетителям грязелечение, или, как официально называют эту процедуру медики, бальнеотерапию. Она повышает иммунные и восстановительные силы организма, тренирует сердечно-сосудистую систему, снимает стресс, активизирует и нормализует обмен веществ. Для этого в санатории используются грязи Сакского озера, уникальные по биохимическому составу и эффективности воздействия.

Санаторий «Полтава-Крым»

Санаторий «Полтава-Крым» расположен в крымском городе Саки (в переводе с тюркского «грязь»). Город-курорт известен соленым озером, термальными источниками и лечебной грязью. Первой деревянной грязелечебницей курорт в Саках обзавелся в 1828 году, однако озеро упоминается в трудах историков уже в V веке до н. э.

Саки – солнечный город, здесь намного больше солнечных дней в году, чем в Ялте. Среднегодовая температура воздуха здесь +12 °С. Также здесь очень удобный для купания пологий берег, чистые песчаные пляжи. Кстати, неглубокий Каламитский залив быстро прогревается, и купаться можно уже с начала мая и до середины ноября.

Уникальная сакская грязь, которую используют для процедур в санатории, лечит бесплодие и простатит, заболевания опорно-двигательного аппарата, нервной системы, псориаз, артрит и многое другое.

Помимо грязи в санатории «Полтава-Крым» предлагают и водолечение: рапное орошение, гидромассаж десен, душевые процедуры, йодобромные, хвойные, углекислые, кислородные, рапные и жемчужные ванны.

Санаторно-оздоровительный комплекс «Руссия»

Санаторно-оздоровительный комплекс «Руссия» состоит из четырех санаториев: «Россия», «Орлиное гнездо», «Приморье», «Горный». Примечательно, что они находятся в разных точках Крымского полуострова.

Каждый из санаториев предлагает услуги по лечению и профилактике заболеваний дыхательной, сердечно-сосудистой систем, центральной и периферической нервных систем, органов опоры и движения.

Святыни, исторические и культурные объекты

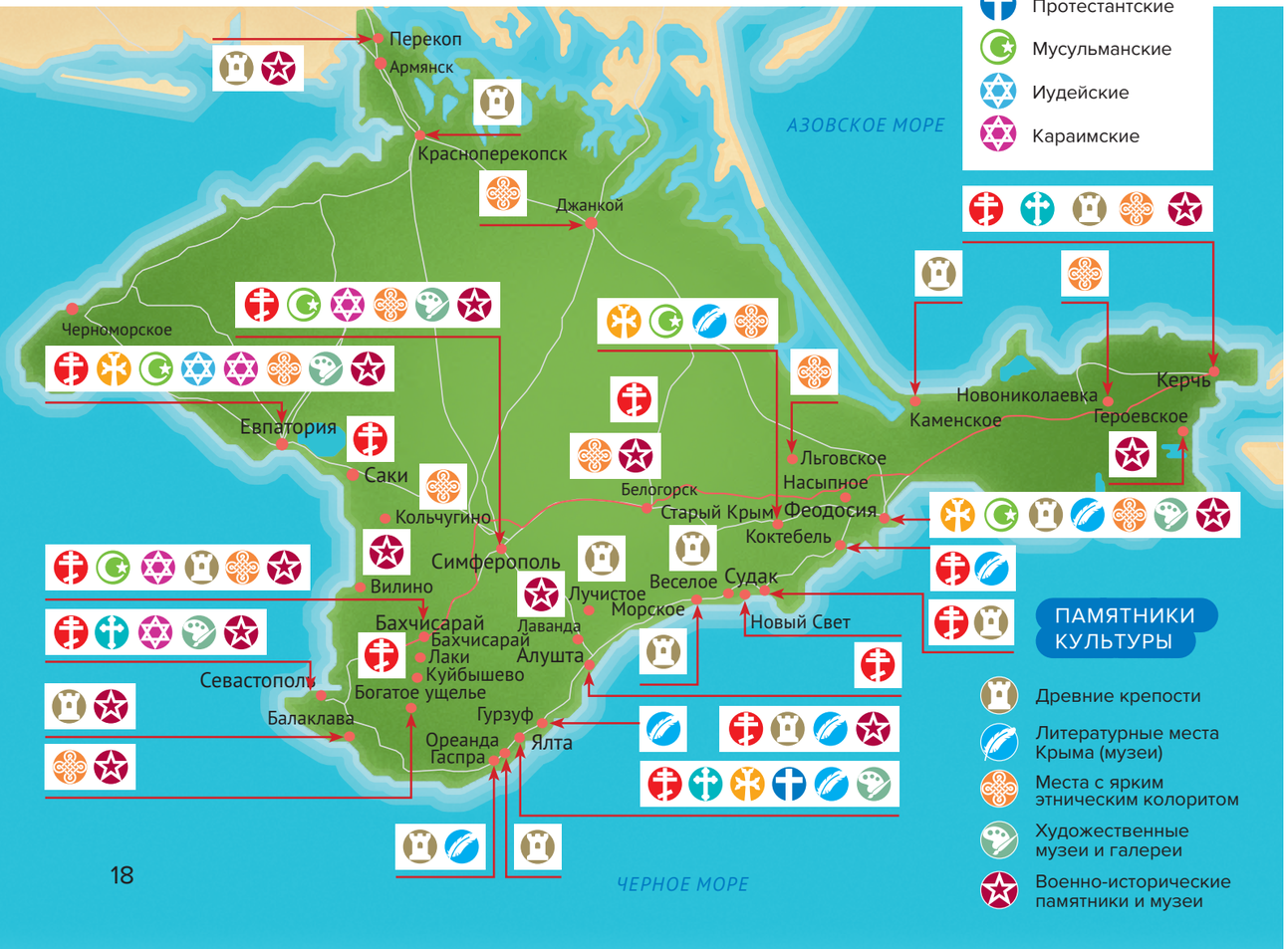

СВЯТЫНИ

- Православные
- Католические
- Григорианские
- Протестантские
- Мусульманские
- Иудейские
- Караимские

ПАМЯТНИКИ КУЛЬТУРЫ

- Древние крепости
- Литературные места Крыма (музеи)
- Места с ярким этническим колоритом
- Художественные музеи и галереи
- Военно-исторические памятники и музеи

Прикосновение к прошлому – древние крепости

Херсонес Таврический

Крепость, защищающую город Херсонес, назвали русской Троей. Она располагается неподалеку от города-героя Севастополя. Ученые полагают, что Херсонес был основан выходцами из Гераклеи приблизительно в 422-421 годах до нашей эры. Каждый властитель старался сделать город еще более неприступным. В итоге в Средние века высота крепостной стены достигала 5 метров, ширина — 4 метров, а протяженность — 3 километров.

Каламита

Официальной датой основания крепости Каламита считают 1427 год. Однако ученые нашли множество свидетельств того, что крепость была построена гораздо раньше — в VI-VII веках. Неприступная Каламита со всех сторон защищена от врагов естественными стражами — обрывами. Хотя сегодня остались только руины, но и они дают представление о величии крепости.

Прикосновение к прошлому – древние крепости

Генуэзская крепость в Судаке

Это одна из самых масштабных фортификационных построек Средневековья. На строительство крепости ушло почти столетие — работы велись с 1371 по 1469 год. Результатом кропотливого труда древних инженеров стало мощное долговременное сооружение. 14 башен соединялись массивными стенами, вход на территорию осуществлялся через главные ворота. Длина внешней стены составляла более 5 тысяч метров, ее укрепляли свыше 30 башен. Каждая башня носила имя одного из консулов, в период правления которого была возведена, или имя одного из римских пап. Вокруг стен находился глубокий ров, дополнительно защищавший подход к стенам, а также выполнявший функции отвода дождевых вод.

Фуна

Название этой крепости переводится с греческого как «дымящийся». Крепость также находится в районе Алушты, в долине горы Демерджи. Рядом с крепостью в Средние века пролегал торговый путь, который вел из Горзувита (Гурзуф) и Алустона (Алушта) в степной Крым. Легенда гласит, что именно здесь была захоронена одна из королев готов. Говорят, что она лежала в гробу с золотой короной на голове.

Чуфут-Кале

Пещерный город Чуфут-Кале расположен недалеко от города Бахчисарая, на расстоянии 2,8 километра. Крепость Чуфут-Кале находится на высоте 600 метров над уровнем моря. Три из четырех подходов к крепости – отвесные скалы. Пещерный город за многовековую историю не раз менял название. По одной из версий, первым названием города было Фулла. С XIII века в источниках этот город уже именуется как Кырк-Ор (еще встречается вариант Кырк-Ер), что дословно переводится как «сорок укреплений». Также во времена правления крымского хана можно встретить название Гевхер-Кермен (в переводе – «крепость драгоценностей»).

На стыке религий: святые места Крыма

Херсонес Таврический

Херсонес был построен древними греками около 500 лет до н.э. как портовый город. Они же дали ему название, связанное с его расположением: «Херсонес» в переводе с греческого означает «полуостров». В самом сердце Херсонеса находится агора – центральная городская площадь, которая была культурным центром города. Там располагались изваяния божеств, храмы, алтари и многое другое. После крещения Руси на этой территории возвели огромный храмовый ансамбль, состоящий из семи соборов.

Сурб Саркис

На территории Крыма сохранились древние святыни Армянской апостольской церкви. Например, в Феодосии многих туристов привлекает церковь Сурб Саркис (Святого Сергия), построенная в 1330 году. В Средние века она была центром армянского образования и культуры: на территории церкви действовала одна из самых крупных армянских мастерских по переписке рукописей, развивалось искусство книжной миниатюры и гравюры. История Сурб Саркис неразрывно связана со знаменитым художником-маринистом Иваном Айвазовским, который был ее регулярным прихожанином и меценатом, а также принимал участие в реставрации церкви. Помимо этого он написал несколько икон, которые передал в дар святыне.

Мечеть Хан-Джами

Мечеть Хан-Джами или Большая ханская мечеть – одна из крупнейших мечетей полуострова и выдающийся памятник крымско-татарской культуры. Она расположена на территории Ханского дворца Бахчисарая в Крыму. Мечеть построена в 1532 году Сахибом I Гераем. Массивное каменное здание мечети украшено двумя высокими минаретами с островерхими крышами, увенчанными бронзовыми полумесяцами. Внутри проходит винтовая лестница, по которой раньше поднимались муэдзины, призывающие людей на молитву.

Кенассы

Кенассы – караимский храм Евпатории. Храмовый комплекс караимов, построенный в начале XIX века, находится в Евпатории и состоит из здания Большой и Малой кенассы (молитвенных домов), здания религиозной школы, благотворительной столовой, хозяйственного подворья и нескольких внутренних двориков. Во дворике за южной стеной Малой кенассы находится мемориал, посвященный караимам, погибшим на фронтах и в оккупации во время Второй мировой войны.

Храм Успения Пресвятой Девы Марии

Один из немногих сохранившихся храмов – костел Успения Пресвятой Девы Марии в Керчи. Он был построен для местной общины, состоящей из итальянских матросов и их семей, в 30-40-х годах XIX века и распахнул свои двери для прихожан в 1840 году. Многие из них были потомками жителей Генуи, которые в Средние века создали на южном побережье полуострова сильную колонию.

Карта возможностей

Места для скалолазания

Яхтклуб

Рафтинг

Рыбалка

Виндсерфинг

Дайвинг

Дикий отдых (с палаткой)

Каякинг

Бакальская коса
Межводное
Черноморское
Оленевка
п-ов. Тарханкут
Коса Беляус
оз. Донузлав
Евпатория
Прибрежное
Саки
Джанкой
оз. Сиваш
АЗОВСКОЕ МОРЕ
м. Казантип
Мысовое
Золотое
Курортное
Новоотрадное
Керчь
Героевское
Приморский
Феодосия
Коктебель
Курортное
Судак
Новый Свет
Алчак-Кая
Морское
Рыбачье
Белогорск
Симферополь
Песчаное
Бахчисарай
р. Черная
р. Узень
р. Коккозка
Орловка
Севастополь
Балаклава
м. Фиолент
Байдарская долина
г. Ай-Никола
г. Крестовая
г. Кошка
Алушта
Гурзуф
Ялта
Алупка
Береговое
ЧЕРНОЕ МОРЕ

В подземном царстве

Крымские пещеры условно можно разделить на четыре категории: оборудованные (например, Мраморная – Чатыр-Даг), пешеходные (Мамина – Караби, Тысячеголовая – Чатыр-Даг и др.), обзорные (Крубера – Караби) и спортивные. Каждая пещера имеет свой уровень сложности, который присваивается в зависимости от глубины, протяженности, наличия сложных участков, сифонов и пр.

Самая глубокая и сложная из пещер, обладательница множества рекордов – Солдатская, ее глубина почти 520 метров. Она расположена на яйле Караби и названа в память воинов, погибших в боях. Открыли пещеру в 1969 году феодосийские спелеологи из клуба «Кара-Даг». Дно пещеры покрыто глиной и известняковыми глыбами. Через нее протекает подземная река, есть несколько озер.

Кроме того, туристы здесь могут полюбоваться живописными сталагмитами, сталактитами и другими натеками.

Весь мир на ладони...

ФОРОССКИЙ КАНТ – одна из популярных вершин Крыма у альпинистов. Гора представляет собой западную часть горы Мшатка-Кая и интересна тем, что ее южный склон представляет отвесную стену высотой более 250 метров, которая увенчана почти идеально ровной площадкой на вершине.

НИКИТСКАЯ РАССЕЛИНА. Расселина находится у окраины поселка городского типа Никита, с западной его стороны. Склоны Никитской расселины – поистине уникальное место для скалолазания на территории Крыма. Голые отвесные склоны высотой около 30 метров нависают над ущельем. В течение дня в расселину практически не проникают солнечные лучи, поэтому здесь всегда свежо и веет прохладой. В длину Никитская расселина занимает порядка 200 метров.

Для новичков существуют организованные туры. В них входит полное сопровождение, экипировка, инструктаж. Трехчасовое обучающее занятие с инструктором на скалах Крыма стоит примерно 1500 рублей (с человека). Занятие проходит на скалах Бахчисарая, горы Куш-Кая и на скалах других районов Крыма (Красный камень, Никита, Симеиз, Сарыч). Новички учатся вязать основные узлы, самостоятельно страховать напарника, проходить с верхней страховкой маршруты простых категорий сложности.

Карта популярных пляжей

песок · галька · кабинки · душ · туалет · шезлонги
навесы · киоски · удобный заход · чистота воды · глубина

АЗОВСКОЕ МОРЕ

ЧЕРНОЕ МОРЕ

оз. Сиваш
Джанкой
Межводное
Черноморское
Оленевка
п-ов. Тарханкут
оз. Донузлав
Поповка
Евпатория
Витино
Прибрежное
Саки
Белогорск
Симферополь
Песчаное
Бахчисарай
Алушта
Севастополь
Балаклава
м. Фиолент
Гурзуф
Мисхор
Алупка
Ялта
Форос
Феодосия
Коктебель
Курортное
Судак
Новый Свет
Морское
Тихая бухта
Мысовое
м. Казантип
Керчь

Пляж на мысе Тарханкут
с. Оленевка
галька, скалы
глубоко

Пляж в Оленевке
с. Оленевка
песчано-ракушечный
мелко

Пляж на косе Южная
с. Поповка, пос. Мирный
песок и галька
мелко

Пляж в Витино
с. Витино
песок
автотранспорт из Евпатории
мелко

Яшмовый пляж
Севастополь, мыс. Фиолент
песок, галька
Попасть на пляж можно на машине из Севастополя или на катере из Балаклавы
глубоко

Голубая бухта
Севастополь
п. Казачья Бухта
галька, скалы
мелко – глубоко

Золотой пляж
Балаклава
галька, валуны
На катере или пешком
мелко – глубоко

Серебряный пляж (Ближний)
Балаклава
песок и галька
на катере или пешком
мелко – глубоко

Массандровский пляж
Ялта
галька
глубоко

Зеленая бухта
п. Новый свет
песок, галька
мелко – глубоко

Пляж Русалочка
пос. Мисхор
галька
автобусы от Ялты
мелко – глубоко

Золотой пляж
Феодосия
песок
Из Феодосии можно доехать автомобилем или общественным транспортом
мелко

Пляж в Тихой бухте
Коктебель
песчано-ракушечный
пешком или на автотранпорте из Коктебеля
мелко

СРЕДНЯЯ ТЕМПЕРАТУРА ВОДЫ

Июнь..... +21.5°C
Июль..... +24.4°C
Август..... +25.1°C

Выберите свой пляж

	+	−
ПЕСЧАНЫЙ. Ими покрыто западное побережье Крыма, Керченский полуостров. Почти все пляжи Азовского моря песчаные.	• Приятно лежать • Не обжигает ноги • Дополнительные возможности для детских игр • Удобный заход в море • Мелко (удобно плавать детям)	• Песок в волосах, купальнике (нужен душ) • Море более мутное • При сильном ветре песок может попадать в глаза. • Скучный подводный ландшафт
СКАЛИСТЫЙ. Это дикие пляжи южного побережья Крыма.	• Очень чистая вода • Интересный подводный ландшафт	• Сложный заход в море • Опасны даже при небольшом волнении моря • Не подходят для отдыха с детьми
ГАЛЕЧНЫЙ. Чаще всего встречаются на Южном берегу Крыма, в Большой Ялте, Евпатории, Севастополе.	• Прозрачная вода • Чистый берег • Массаж стоп и спины камешками полезен для здоровья	• Больно ходить • Неудобный заход в море • Можно обжечься о камни • При волнении моря камни могут больно бить

Доступный отдых: лучшие пляжи, оборудованные для людей с ОВЗ

МАССАНДРОВСКИЙ ПЛЯЖ В ЯЛТЕ – один из самых обустроенных и современных. В частности, для инвалидов-колясочников созданы спуски, предусмотрены душ и туалет, оборудованные турникетами. При спуске на пляж и передвижении к воде отдыхающим помогают сотрудники пляжа. В 2017 году этот пляж стал вторым в России, получившим международную премию «Голубой флаг». Эту награду получают экологически чистые пляжи, где соблюдаются все нормы безопасности и гарантируется высокое качество воды.

ПЛЯЖ В РАЙОНЕ ОЗЕРА МОЙНАКИ занимает 892 метра береговой линии. Пляж управляется Национальным центром паралимпийской и дефлимпийской подготовки и реабилитации инвалидов, и здесь имеется вся необходимая инфраструктура для комфортного отдыха: пандус для съезда на пляж, перила для спуска людей в воду, теневые навесы, место для парковки автотранспорта инвалидов, оборудованные пешеходные дорожки, медицинские пункты, спасательная служба, массажные кабинки, теневая зона, душевые, туалеты.

ЧИСТЫЙ ОБОРУДОВАННЫЙ ПЛЯЖ ВДАЛИ ОТ ГОРОДСКОЙ СУЕТЫ РАСПОЛОЖЕН НА БАЗЕ ОТДЫХА «ПРИБОЙ» (САКИ). Отдыхающие здесь могут остановиться в пляжных домиках с горячей водой и собственной парковкой. Недалеко от пляжа находится лечебное озеро. Для инвалидов на пляже предусмотрен пандус для съезда к воде, перила для спуска в море, теневые навесы, место для парковки автотранспорта инвалидов. На территории также оборудованы пешеходные дорожки и кабинка для переодевания.

ТЕРРИТОРИЯ САНАТОРИЯ «ПРИМОРЬЕ» располагает обширной зоной лечебного песчаного пляжа, который находится на расстоянии 100 метров от главного спального корпуса. Пляж оборудован топчанами для получения лечебных процедур, двумя медицинскими павильонами, теневыми навесами, навесами рассеянной радиации, питьевыми фонтанчиками. Для людей с ограниченными возможностями есть пандус для съезда на пляж, перила для спуска людей в воду, оборудованные пешеходные дорожки и ногомойки. Общая площадь пляжа составляет 1,7 гектара.

Как добраться

Карта полетов в Крым

МЕЖДУНАРОДНЫЙ АЭРОПОРТ «СИМФЕРОПОЛЬ»

ежедневно принимает пассажиров рейсов из более чем 35 городов России

- АРХАНГЕЛЬСК
- БЕЛГОРОД
- ВОЛГОГРАД
- ВОРОНЕЖ
- ЕКАТЕРИНБУРГ
- ЖУКОВСКИЙ
- ИЖЕВСК
- КАЗАНЬ
- КАЛУГА
- МУРМАНСК
- КЕМЕРОВО
- КИРОВ
- КРАСНОДАР
- КРАСНОЯРСК
- МАГАДАН
- МИН. ВОДЫ
- МОСКВА
- ПЕРМЬ
- НИЖНЕКАМСК
- НИЖНИЙ НОВГОРОД
- НОВОСИБИРСК
- НОВЫЙ УРЕНГОЙ
- ОМСК
- ОРЕНБУРГ
- ПЕНЗА
- УФА
- РОСТОВ-НА-ДОНУ
- САМАРА
- САНКТ-ПЕТЕРБУРГ
- САРАТОВ
- СОЧИ
- СУРГУТ
- ТЮМЕНЬ
- ЧЕБОКСАРЫ
- ЧЕЛЯБИНСК
- ЧЕРЕПОВЕЦ

Поездом

Сообщение по маршруту Москва – Симферополь (через ж/д станции Краснодарского края и Ростов-на-Дону и далее через Керченскую переправу).

Паромная переправа

Переправа выполняет перевозку пассажиров, автомобилей и железнодорожных вагонов через Керченский пролив.

Мультимодальная перевозка

С помощью «Единого билета», предоставляющего право на получение комплексной услуги по перевозке железнодорожным, автобусным и морским (паромным) транспортом по специальному тарифу.

Керченский мост

В настоящее время ведется строительство моста в Крым через Керченский пролив. С завершением строительства существенно упростится путешествие на полуостров на автомобиле и поездом. Запуск автомобильной части моста ожидается к концу 2018 года, железнодорожной – в конце 2019 года.

до **40000**
автомобилей в сутки

до **47 пар**
поездов в сутки

Крымский полуостров находится на западе России. Он глубоко выдаётся в Черное море, с востока омывается Азовским морем. Размеры с запада на восток (между мысами Кара-Мрун и Фонарь) – 324 км, с севера на юг (от Перекопского перешейка до мыса Сарыч) – 207 км. Площадь около 26860 км^2.

Климат северной части умеренно континентальный, на южном берегу – с чертами субтропического. Средняя температура января от +1 °С до +4 °С, июля +24 °С. Осадков от 300–500 мм в год (на севере) до 1000–1200 мм (в горах).

Протяженность береговой линии свыше 1 тысячи км. По территории Крыма протекают 257 рек (крупнейшие – Салгир, Альма, Бельбек). В Крыму находится свыше 50 соленых озер. На полуострове расположены Крымский природный заповедник, Ялтинский горно-лесной природный заповедник, природный заповедник Мыс Мартьян, Карадагский природный заповедник, Казантипский природный заповедник, заказники и памятники природы. В Крыму богатые и разнообразные ресурсы для лечения, отдыха и туризма. Крупнейшие города: Симферополь, Севастополь, Керчь и Феодосия.

Общественная палата Российской Федерации
CIVIC CHAMBER OF THE RUSSIAN FEDERATION

Социальный навигатор | РОССИЯ СЕГОДНЯ

РОССИЙСКИЙ ФОНД МИРА

https://ria.ru/trend/crimea_in_details/

Издание подготовлено по материалам РИА Новости и данным из открытых источников.
Изображения представлены фотобанком РИА Новости.